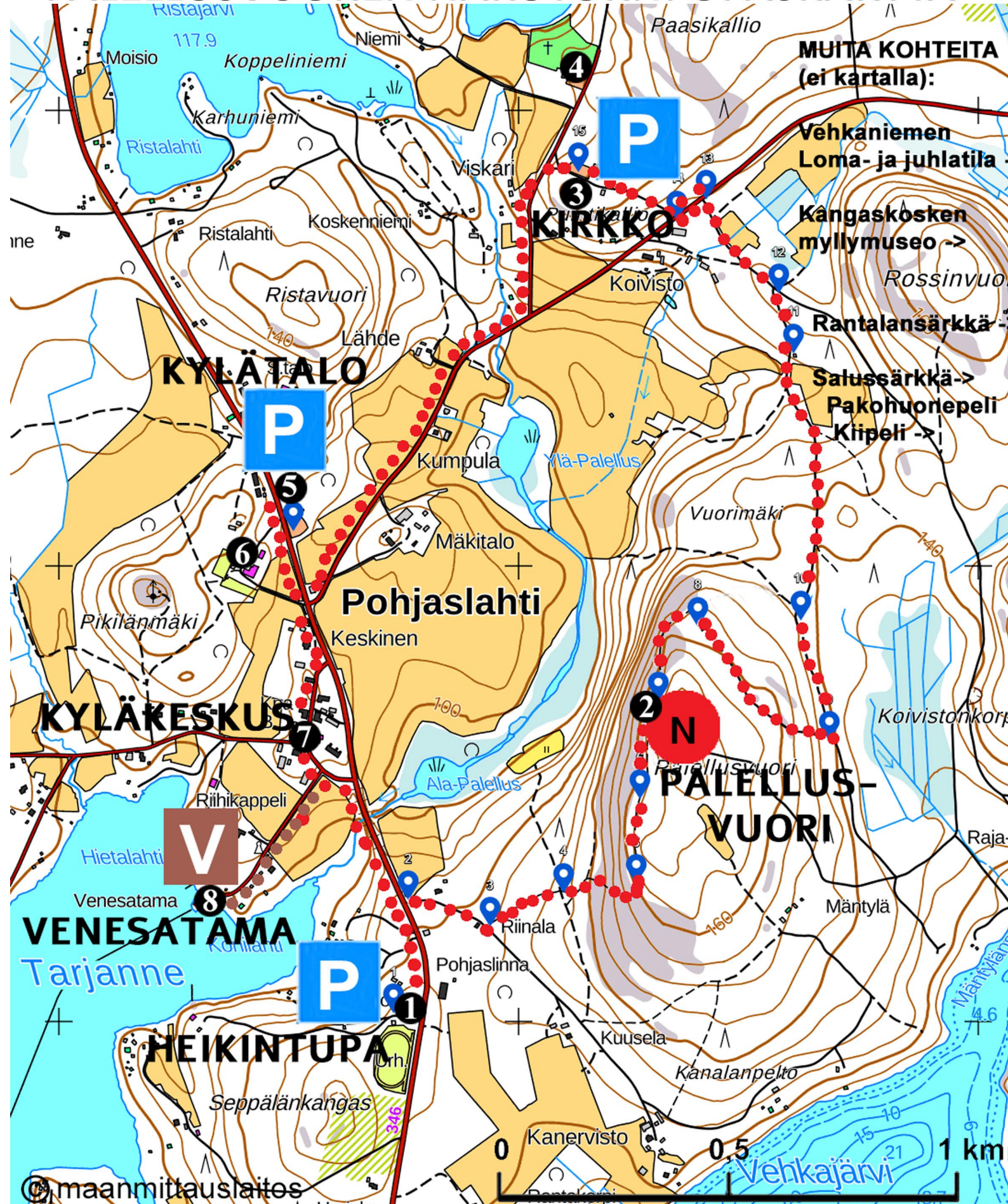


PALELLUSVUOREN NÄKÖTORNI OPASKARTTA



MUITA KOHTEITA
(ei kartalla):

Vehkaniemen
Loma- ja juhlatila

Kängaskosken
myllymuseo ->

Rossinvuo

Rantalansärkkä -

Salussärkkä ->

Pakohuonepeli









Kiipeli ->

1. Heikintupa
2. Näkötorni
3. Kirkko
4. Hautausmaa
5. Kylätalo
6. Koulunmäki
7. Kyläkeskus, Vanha Vankka
8. Laivaranta

Katso myös: **Maisemahelmiä:** www.citynomadi.com -> Pohjaslahti
tai lataa ilmainen Nomadi-sovellus puhelimeesi!



P KIRKOLTA NÄKÖTORNILLE 2,5 km









		m
 Kirkon pysäköintialue, → rinnettä alas → n. 235 m	N=6895871.971, E=351127.000	235
 Käännä vasemmalle Salmentakasentielle → 75 m	N=6895755.971, E=351345.000	75
 Käännä oikealle Rossinvuorentielle → n. 250 m	N=6895791.971, E=351399.000	250
Ohita puomi, kevyt liikenen sallittu!		
 Käännä oikealle metsätielle → jatka tätä n. 1050	N=6895619.408, E=351551.641	1050
Matkan varrella vasemmalla harmaa pyöröhirsilato ja edempänä sorakuoppa-lampi	N=6895466.408, E=351597.891	
 Käännä metsäajouralta oikealle ylös rinteeseen → 400 m	N=6894613.971, E=351672.500	400
 Metsätie päättyy, näköala avautuu kylämaisemaan.	N=6894861.971, E=351392.500	
käännä vasemmalle polulle → n. 350 m.		350
 Polku haarautuu tornille → n. 80 m	N=6894683.971, E=351288.500	80
 NÄKÖTORNI		

2440

Voit jatkaa **Kylätalon reittiä** päinvastaiseen suuntaan ja Salmentakasentietä takaisin kirkolle, jolloin kierros kylän keskuksen kautta n. 5,5 km

5500

P KYLÄTALOLTA NÄKÖTORNILLE 2,1 km




		m
 Kylätalon pysäköintialue	N=6895089.233, E=350511.786	1000
' → Pohjaslahden tietä kylän keskustan kautta n. 1 km.		
 Siirry Pohjaslahdentieltä vasemmalle Kanervistontielle → n. 185 m	N=6894256.971, E=350766.500	185
 Siirry vasemmalle maastoon polulle → n. 175 m	N=6894204.971, E=350935.500	175
 Polkujen risteys, jatka suoraan → n. 235 m	N=6894282.971, E=351088.500	235
 Nouse rinnettä → n. 200 m	N=6894311.971, E=351149.500	200
 Kallioinen tasanne, voit levähtää! → n. 210 m		210
 Polku haarautuu ylös tornille → n. 80 m	N=6894683.971, E=351288.500	100
 NÄKÖTORNI		

2105




Voit jatkaa **Kirkon reittiä** päinvastaiseen suuntaan ja Salmentakasentietä takaisin Kylätalolle, jolloin koko lenkki n. 5.5 km.

5500

P HEIKINTUVALTA NÄKÖTORNILLE 1,5 km

		m
 Heikintuvan pysäköintialueelta → n. 350 m		350
 Kanervistontien alusta tornille Kylätalon reittiä jatkaen n. 1090 m		1090
 NÄKÖTORNI		1440

V VENESATAMASTA TORNILLE 2 km

		m
 Satamasta kohti kylää ja Pohjaslahdentielle → n. 500 m		500
 Kylätalon reittiä jatkaen tornille n. 1380 m		1380
 NÄKÖTORNI		1880

Etäisyydet mitattu kartalta, maastossa enemmän.

Ja tornin 117 askelmaa!

Pohjaslahden kyläyhdistys Puhuri ry 2022



MUUTKIN KOHTEET / *Other targets*

Kartta on ollut alkujaan Vehkaniemen sivuilla.

Numerojärjestys on lisääntynyt uusien kohteiden myötä ja huom. poikkeaa näkötornin opaskartan numeroinnista.

Toivotaan auttavan etäisyyksien hahmottamisessa. AV.



GPS: 62°09'41" P / 24°10'52" I

Etäisyyksiä Vehkaniemestä /
Distances from Vehkaniemi

- Helsinki-Vantaa **Airport** 260 km - Tampere 110 km - Mänttä 35 km - Vilppula 26 km / Ruovesi 32 km
- Jyväskylä 100 km - Keuruu 45 km - Haapamäki 23 km
- Ähtäriin Eläinpuisto, Pandatalo / **Snowpandas** 60 km – Keskinen **Shopping Center**, Tuuri 70 km – Marimekko Outlet, Virrat 32 km – **Virrat Harbour** 36 km
- Helvetinkolu ja Helvetinjärven kansallispuisto **National Park**, Ruovesi 40 km
- **Gösta Serlachius Art Museum**, Mänttä, 30 km **Art Sauna**.

1. Vehkaniemen tila / **Vehkaniemi Estate**

2. Kangaskosken myllymuseo / **Kangaskoski Mill Museum**

3. Rantalansärkkä / **Rantalansärkkä Sandbank- a natural sightseeing**

4. Salussärkkä, luonnonsuojelualue / **Salussärkkä Sandbank – a natural sightseeing, Natural Park**

5. Vehkakosken rantatanssilava / **Vehkakoski Dancing Pavillion at the lake shore of Tarjanne water**

6. Heikintuvan kotiseutumuseo ja kahvila. Urheilukenttä /
Heikintupa Local History museum and Café...

7. Pohjaslahden kylä: ‘kyläpubi’ Ravintola Wanha Vankka, uimaranta, pienvenesatama, kierrätyspiste, Kyläkoulun mäki ry, Kylätalo / **Pohjaslahti Village centre: ‘Villagepub’ Restaurant Wanha Vankka, Beach, Small Boat Harbour, recycling point, Former Village School Hill (also a children’s playground), Village House.**

8. Palellusvuoren näkötorni ja CityNomadi-mobiilivaellusreitti /
Watchtower and hiking trail (City Nomadi Mobile app) of the Mountain Pallellus.

9. Pohjaslahden kirkko, arkkitehti K.S.Kallio 1931 / **The Church of Pohjaslahti**

10. Egyptin Pyhä ja Arki tila / **The Egypti Farm**

11. Kukkosaaren laavu Vehkajärvellä / **The Lean-to of the Rooster Island**

12. Pakohuonepeli Kiipeli, myös Kota / **Escape Room game, also a Hut.**